
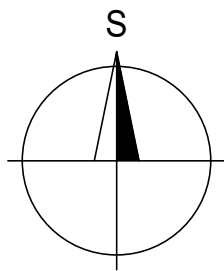



DOLNÍ ZEĎ
HORNÍ ZEĎ

LEGENDA :

 hranice dotčeného území



PROJEKTOVAL		FORMÁT	2 A4
		DATUM	09.2018
INVESTOR:		ÚČEL	DSP, PS
Městský úřad Chrudim, Resselovo náměstí 77, 537 16 Chrudim		ČÁST	
MÍSTO STAVBY: k.ú. Chrudim, p.č. 2686/2		MĚŘÍTKO	1:250
OPRAVA OPĚRNÉ ZDI NAD ŠIROKÝMI SCHODY NA POZEMKU p.č. 2686/2, CHRUDIM		Č. KOPIE	Čís. VÝKRESU C1
Situace širších vztahů			